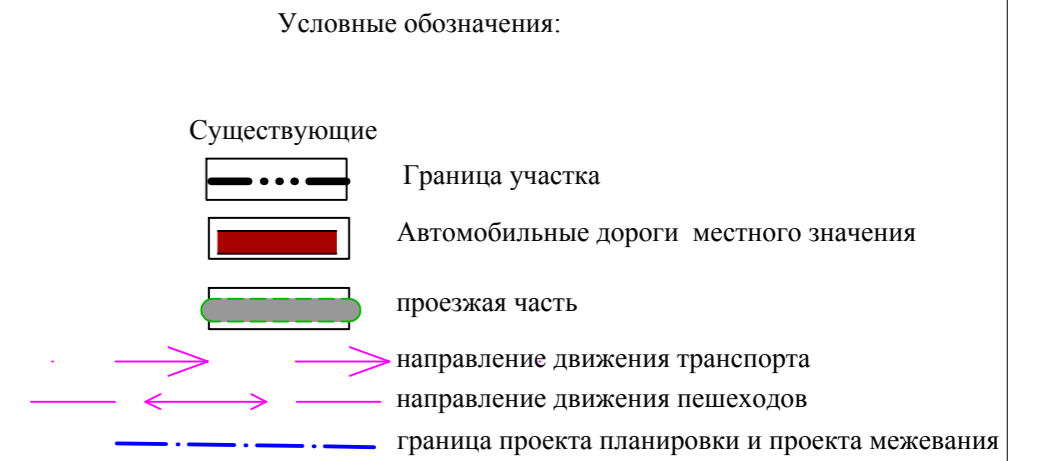
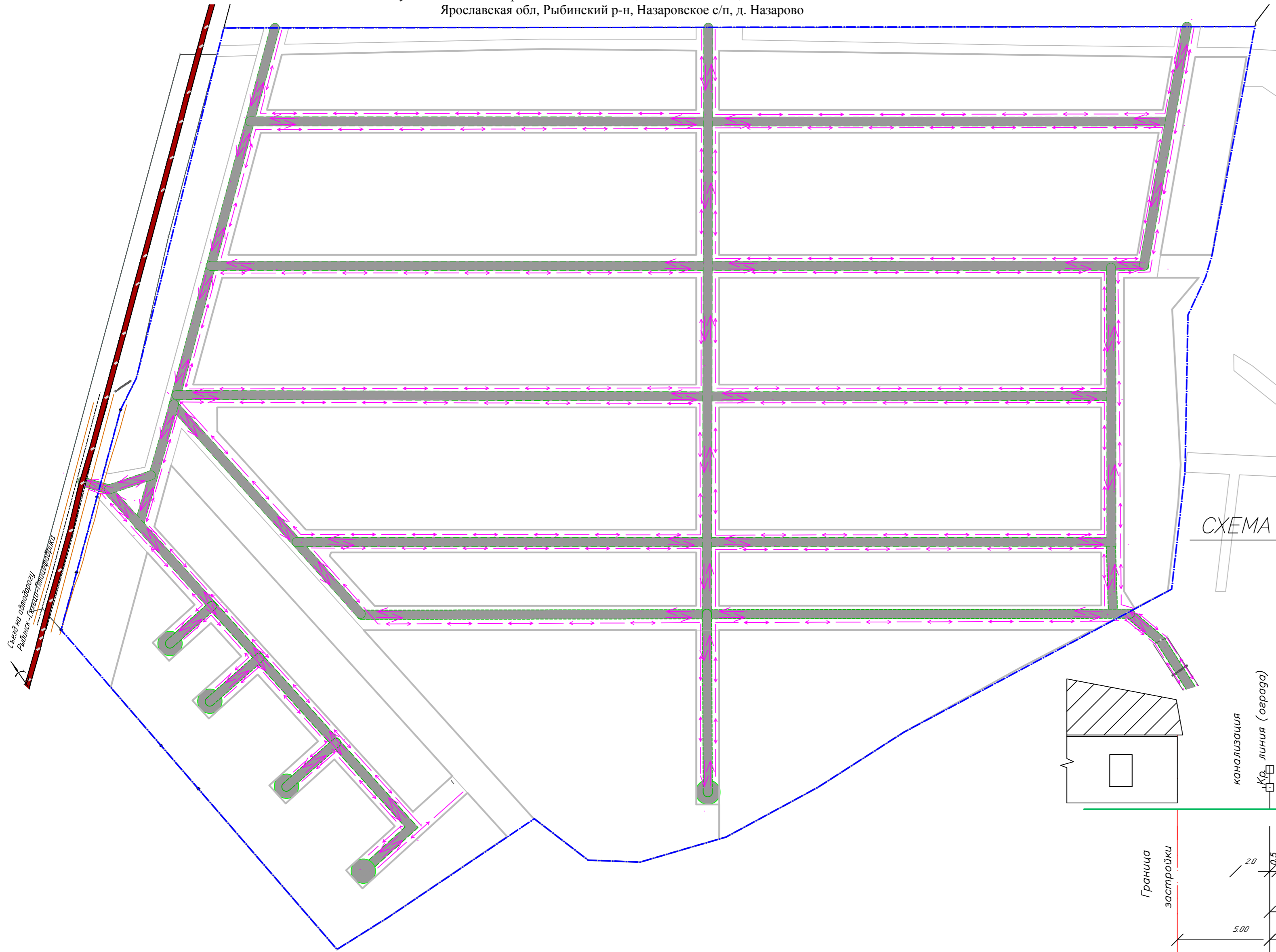
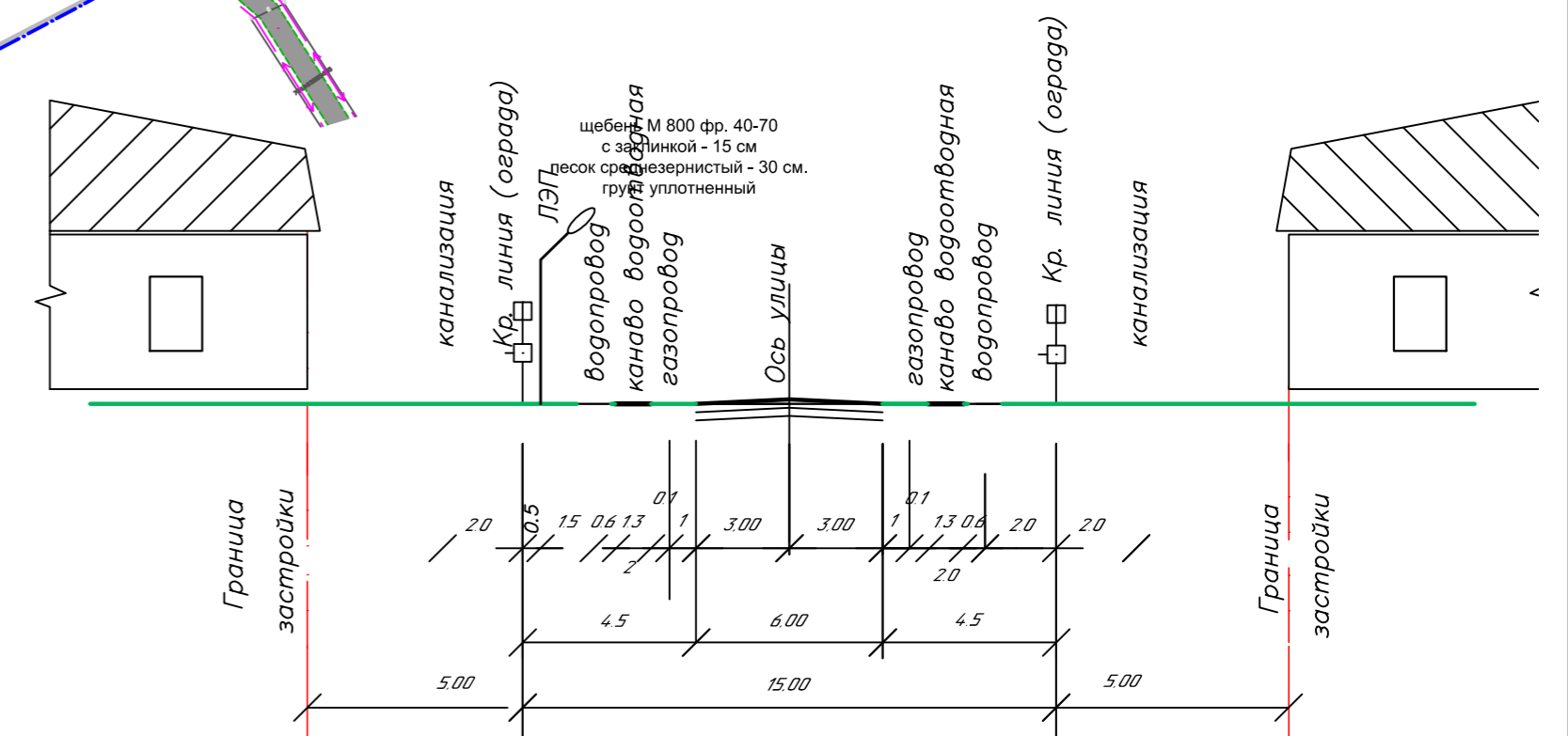


# Проект планировки

участка с кад. номером 76:14:030103:501, 76:14:030103:502, 76:14:030103:79  
Ярославская обл, Рыбинский р-н, Назаровское с/п, д. Назарово



## СХЕМА ПОПЕРЕЧНОГО ПРОФИЛЯ УЛИЦЫ



- Примечание:
1. Проезжая часть улицы принята шириной 6м
  2. На территории проекта планировки отсутствуют объекты капитального строительства.
  3. В конце тупиковых улиц предусмотрены разворотные площадки не менее 16\*16 метров.

				ПП 08-20		
				<b>Проект планировки</b>		
				участка с кад. номером 76:14:030103:501, 76:14:030103:502, 76:14:030103:79 Ярославская обл, Рыбинский р-н, Назаровское с/п, д. Назарово		
Разработал	Шадрин А.В.	01.09.20	материалы по обоснованию проекта			
			стадия	лист	листов	
			ГП	3	4	
				Схема организации движения транспорта и пешеходов Схема существующих объектов капитального строительства М 1:2000		
				ИП Шадрин А.В. г. Рыбинск 2020г.		